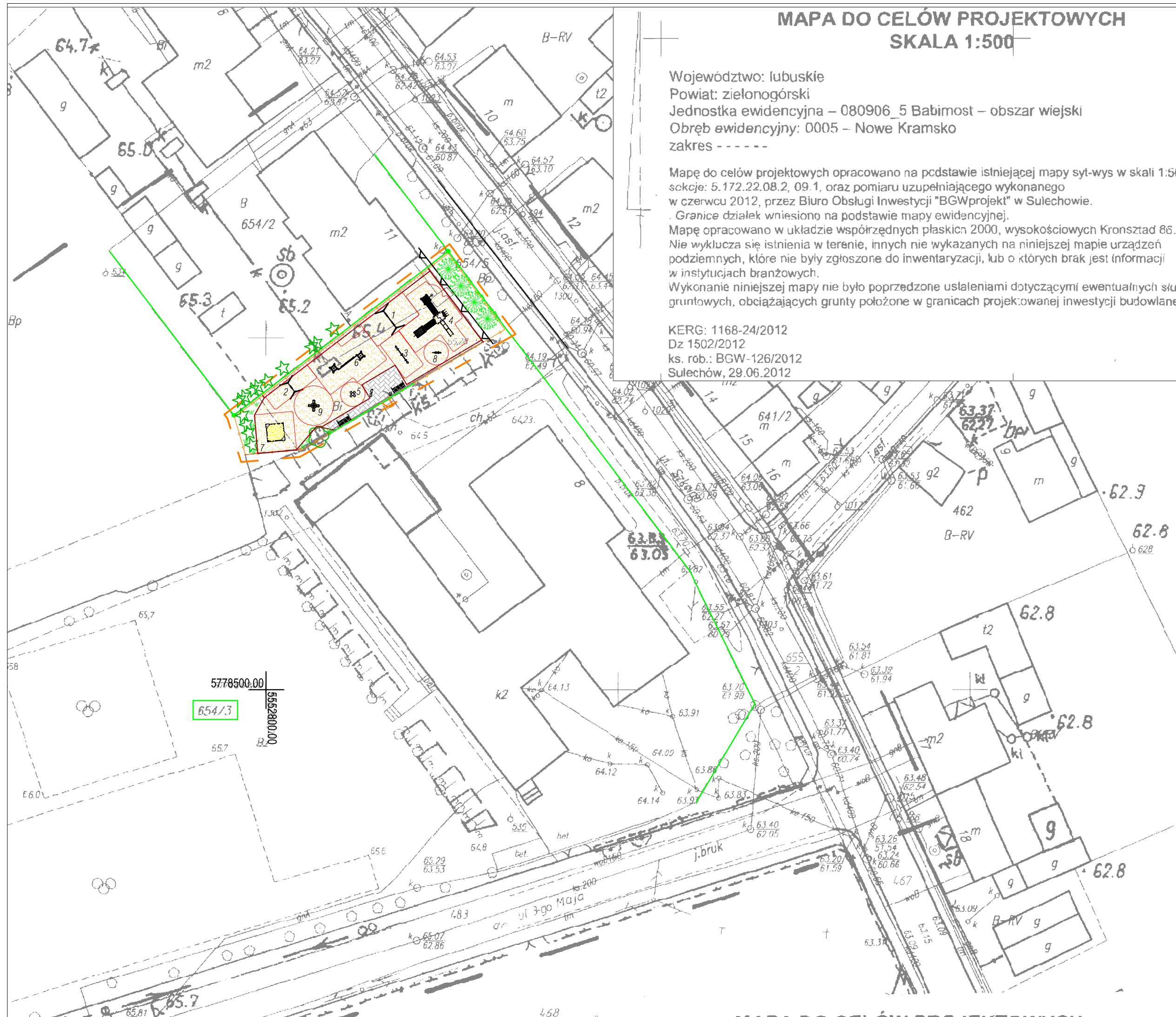


MAPA DO CELÓW PROJEKTOWYCH SKALA 1:500









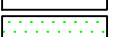


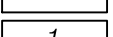
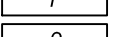
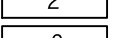
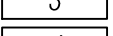
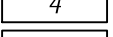
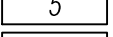
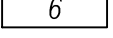

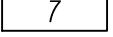
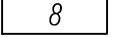
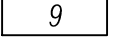


Województwo: lubuskie
Powiat: zielonogórski
Jednostka ewidencyjna – 080906_5 Babimost – obszar wiejski
Obręb ewidencyjny: 0005 – Nowe Kramsko
zakres - - - - -

Mapę do celów projektowych opracowano na podstawie istniejącej mapy sył-wys w skali 1:500, skcje: 5.172.22.08.2, 09.1, oraz pomiaru uzupełniającego wykonanego w czerwcu 2012, przez Biuro Obsługi Inwestycji "BGWprojekt" w Sulechowie.
Granice działek wniesiono na podstawie mapy ewidencyjnej.
Mapę opracowano w układzie współrzędnych płaskich 2000, wysokościowych Kronsztad 86.
Nie wyklucza się istnienia w terenie, innych nie wykazanych na niniejszej mapie urządzeń podziemnych, które nie były zgłoszone do inwentaryzacji, lub o których brak jest informacji w instytucjach branżowych.
Wykonanie niniejszej mapy nie było poprzedzone ustaleniami dotyczącymi ewentualnych służebnic gruntowych, obciążających grunty położone w granicach projektowanej inwestycji budowlanej.

KERG: 1168-24/2012
Dz 1502/2012
ks. rob.: BGW-126/2012
Sulechów, 29.06.2012



LEGENDA:

-  granica działki
-  zakres opracowania
-  budynki istniejące
- projektowane wg niniejszego opracowania:
-  linia zabudowy
-  nawierzchnia z piasku
-  nawierzchnia z kostki betonowej szarej
-  obrzeże betonowe
-  strefa bezpieczeństwa urządzenia
-  teren zielony
-  drzewa do pozostawienia
-  miejsca przekrojów normalnych
-  1 huśtawka podwójna
-  2 huśtawka pojedyncza
-  3 huśtawka wagowa
-  4 zestaw zabawowy
-  5 sprężynowiec kwiat
-  6 zestaw zręcznościowy+ ścianka linowa pajęczyna
-  7 piaskownica
-  8 sprężynowiec pies
-  9 karuzela
-  - tablica regulaminowa
-  . kosz metalowy
-  - ławka parkowa
-  ogrodzenie wraz z furtką

BIURO OBSŁUGI INWESTYCJI
BGWprojekt
pl.Bp Wilhelma Pluty 6/2
66-100 Sulechów
tel.: 683213894

BUDOWA PLACU ZABAW

Tytuł rysunku: PROJEKT ZAGOSPODAROWANIA TERENU	branża / nr rys.: architektoniczna/ Z1
Inwestor: Gmina Babimost, ul. Rynek 3, 66-110 Babimost	skala 1:500
Lokalizacja: obręb Nowe Kramsko, gmina Babimost, działka 654/3	data: 07.2012
Opracowała: mgr inż. Anna Borowiak	
podpisy:	